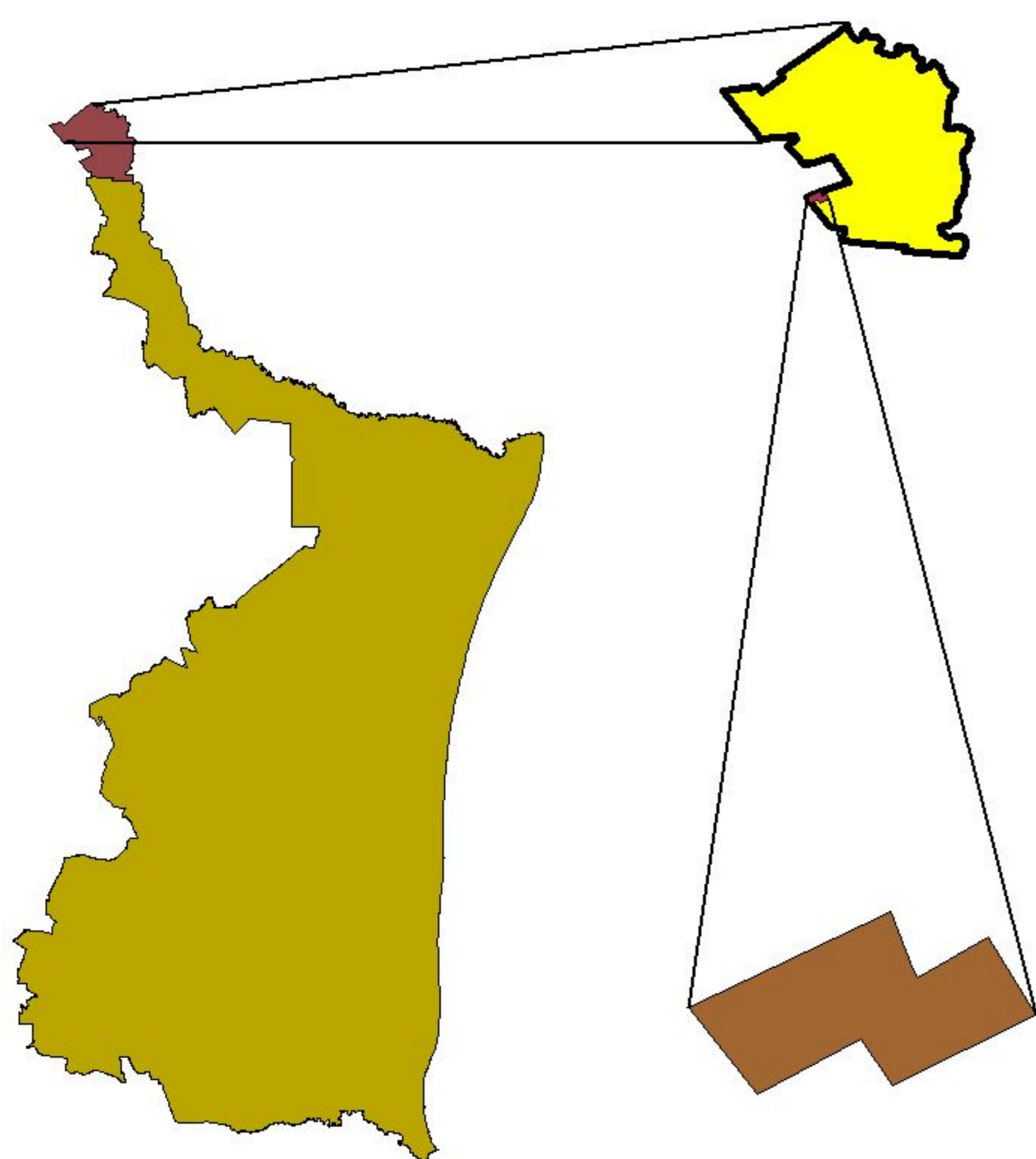
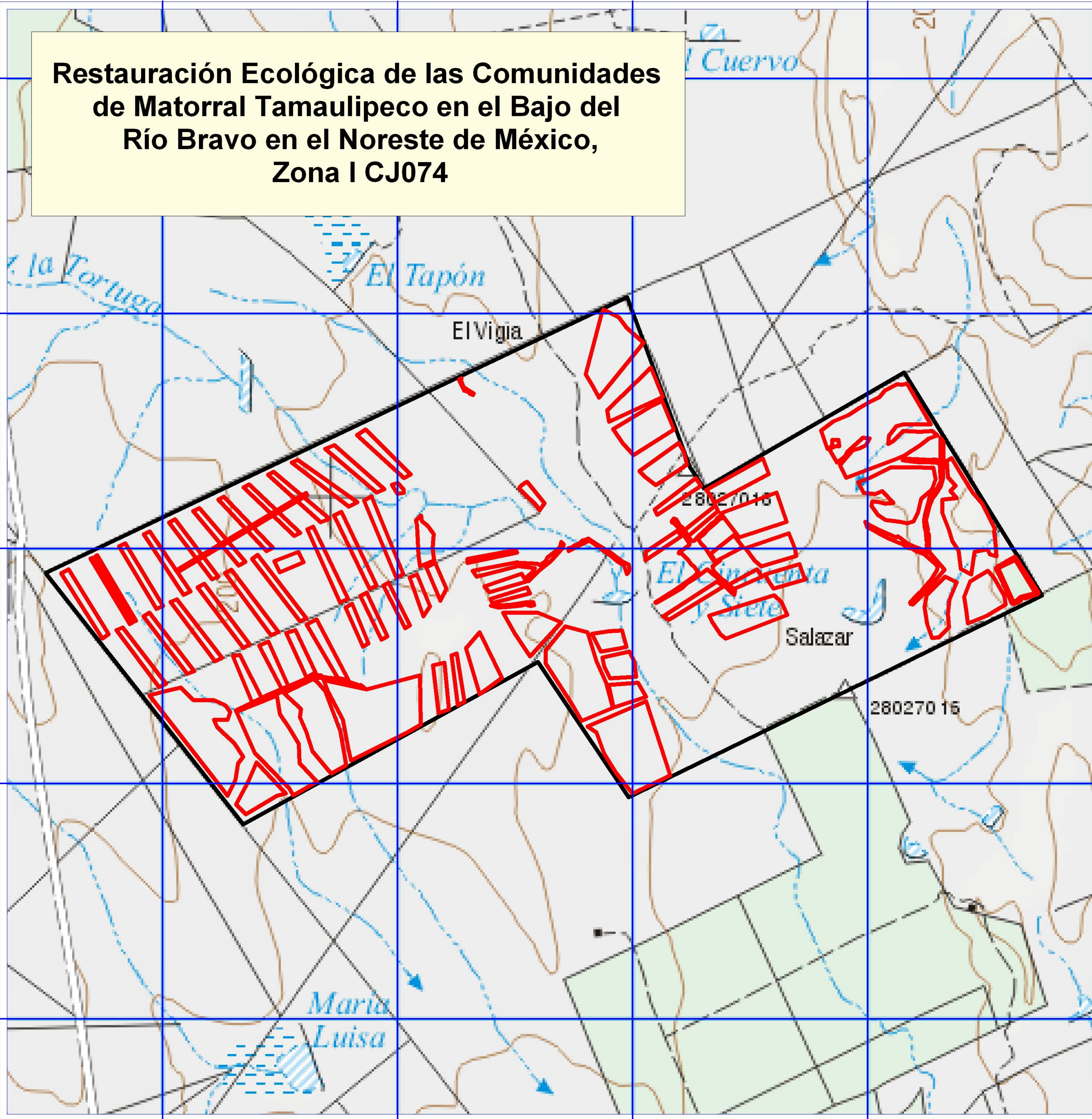




# Restauración Ecológica de las Comunidades de Matorral Tamaulipeco en el Bajo del Río Bravo en el Noreste de México, Zona I CJ074

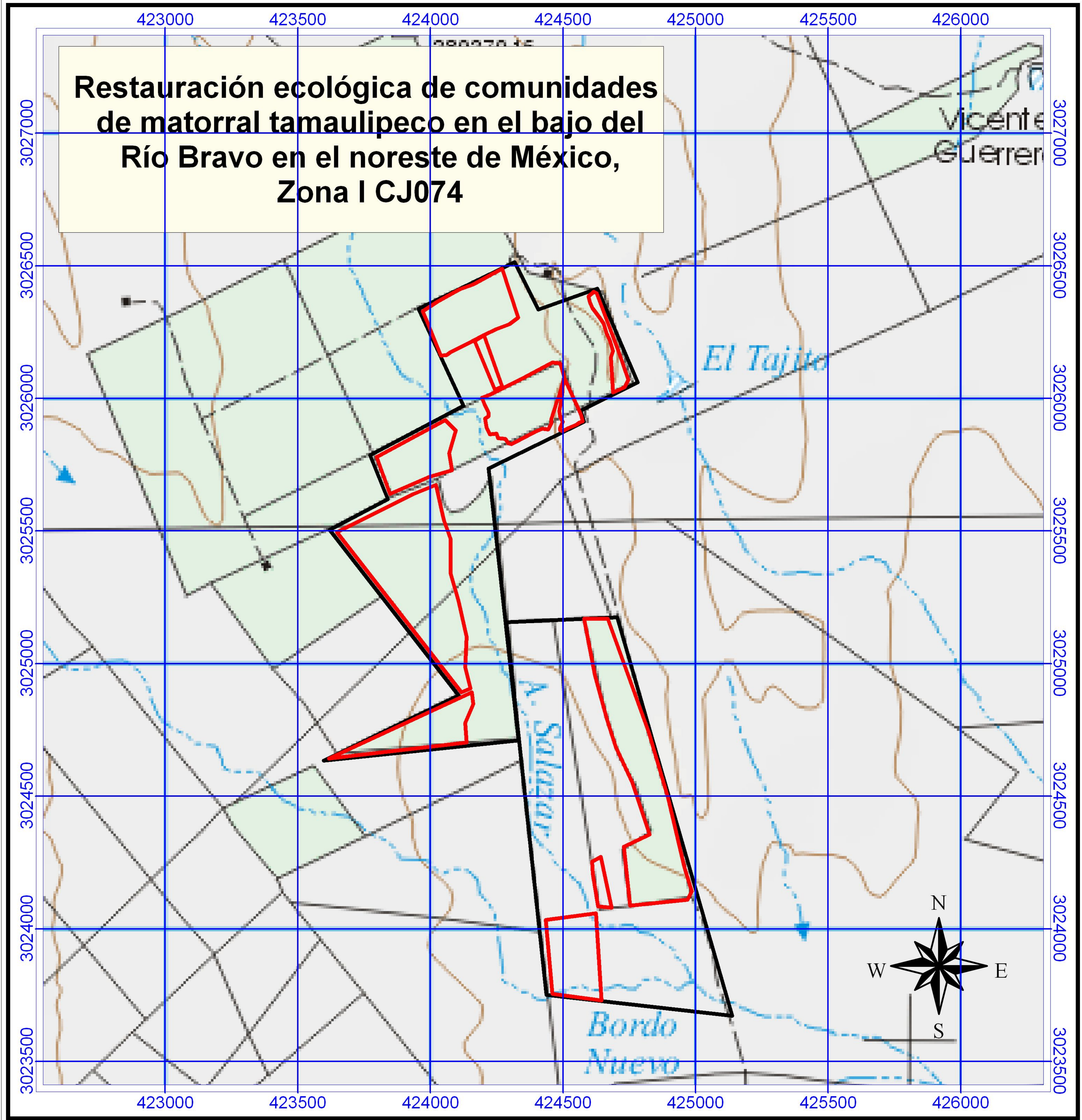


## Datos Generales

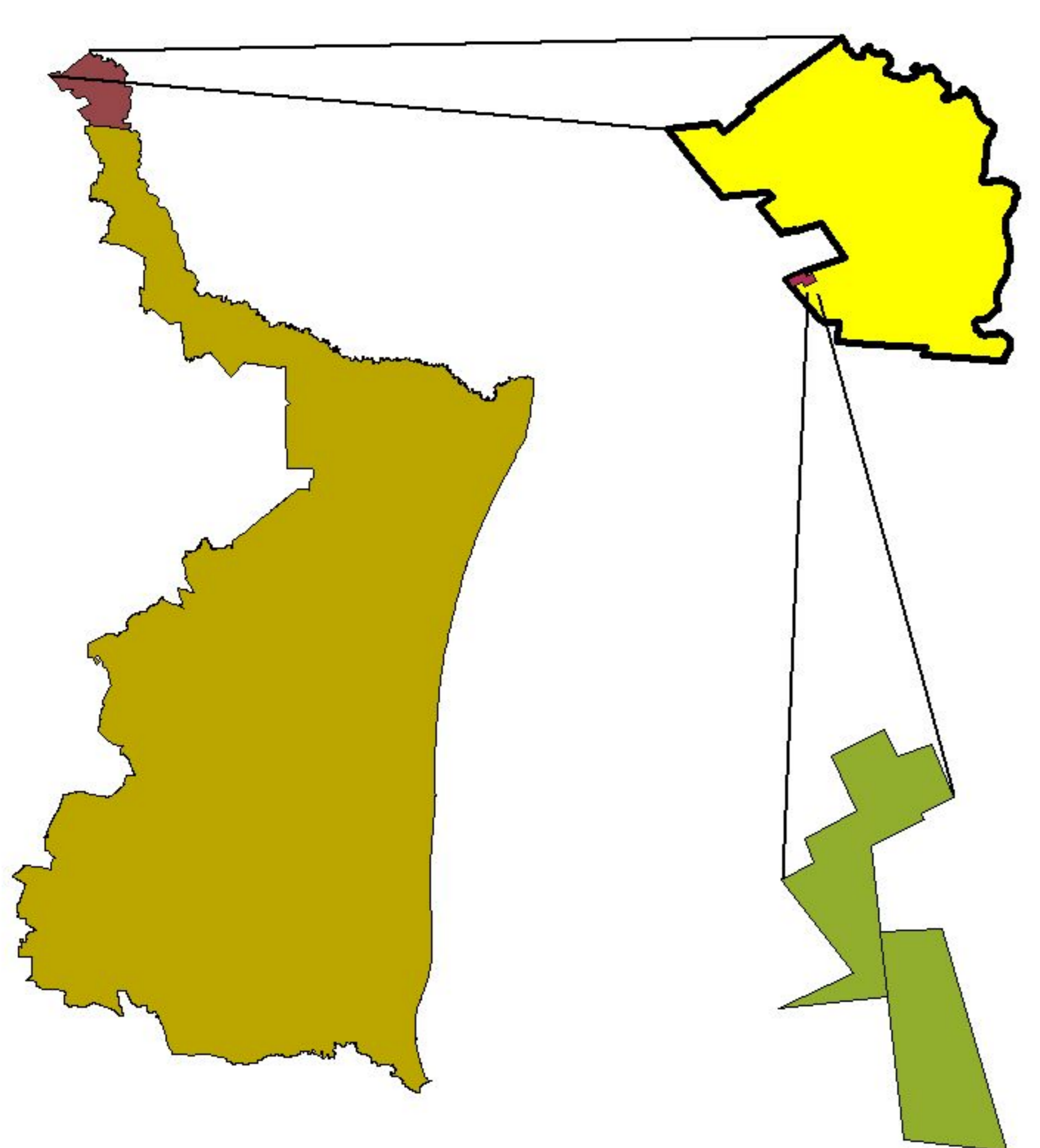
Estado:	Tamaulipas
Municipio:	Nuevo Laredo
Nombre del Rancho:	Los Lobos
Propietario:	Gustavo Treviño Villarreal
Perímetro del Rancho:	
Áreas tratadas:	
Superficie de áreas tratadas:	144 ha
Proyección:	UTM
Zona:	14
Datum:	WGS 84
Esferoide:	WGS 84
Fuente:	INEGI, Carta Digital



## Rancho Los Lobos Áreas tratadas





**Restauración ecológica de comunidades de matorral tamaulipeco en el bajo del Río Bravo en el noreste de México, Zona I CJ074**



Datos Generales	
Estado:	Tamaulipas
Municipio:	Nuevo Laredo
Nombre del Rancho:	Luz María
Propietario:	Ma de la Luz Almaguer
Perimetro del Rancho:	
Áreas tratadas:	
Superficie de áreas tratadas:	59 ha
Proyección:	UTM
Zona:	14
Datum:	WGS 84
Esferoide:	WGS 84
Fuente:	INEGI, Carta Digital

**Rancho Luz María**  
**Áreas tratadas**

